

Филиал публично-правовой компании "Роскадастр" по Республике Северная Осетия — Алания

полное наименование органа регистрации прав

Выписка из Единого государственного реестра недвижимости об объекте недвижимости

Сведения о характеристиках объекта недвижимости

На основании запроса от 16.03.2024, поступившего на рассмотрение 16.03.2024, сообщаем, что согласно записям Единого государственного реестра недвижимости:

Раздел 1 Лист 1

| | | | |
|--------------------------|--|--|--|
| Здание | | | |
| вид объекта недвижимости | | | |

| | | | |
|--------------------|---------------------------|-------------------|--------------------------|
| Лист № 1 раздела 1 | Всего листов раздела 1: 2 | Всего разделов: 7 | Всего листов выписки: 13 |
|--------------------|---------------------------|-------------------|--------------------------|

| | |
|---------------------------------------|-------------------|
| 16.03.2024г. № КУВИ-001/2024-76190967 | |
| Кадастровый номер: | 15:09:0202019:941 |
| Номер кадастрового квартала: | 15:09:0202019 |
| Дата присвоения кадастрового номера: | 28.11.2013 |

| | |
|---|---|
| Ранее присвоенный государственный учетный номер: | Инвентарный номер 318_б.н; Кадастровый номер 15:09:0202010:68; Условный номер 15-15-01/066/2007-356 |
| Адрес: | Республика Северная Осетия-Алания, г Владикавказ, ул Академика Шегрена, д 8 |
| Площадь: | 6412.3 |
| Назначение: | Жилое |
| Наименование: | Общежитие |
| Количество этажей, в том числе подземных этажей: | 10, в том числе подземных 1 |
| Материал наружных стен: | Кирпичные |
| Год ввода в эксплуатацию по завершении строительства: | данные отсутствуют |
| Год завершения строительства: | 1900 |
| Кадастровая стоимость, руб.: | 54763784.48 |
| Кадастровые номера иных объектов недвижимости, в пределах которых расположен объект недвижимости: | 15:09:0202019:10, 15:09:0202019:23 |
| Кадастровые номера помещений, машино-мест, расположенных в здании или сооружении: | 15:09:0020802:48, 15:09:0020803:156 |
| Кадастровые номера объектов недвижимости, из которых образован объект недвижимости: | данные отсутствуют |
| Кадастровые номера образованных объектов недвижимости: | данные отсутствуют |
| Сведения о включении объекта недвижимости в состав предприятия как имущественного комплекса: | данные отсутствуют |
| Сведения о включении объекта недвижимости в состав единого недвижимого комплекса: | данные отсутствуют |

| |
|--|
|  <p align="center">ДОКУМЕНТ ПОДПИСАН ЭЛЕКТРОННОЙ ПОДПИСЬЮ</p> <p align="center"><small>Сертификат: 00ВВ056В7401СВ38D2В3576АСDC8425108 Владелец: ФЕДЕРАЛЬНАЯ СЛУЖБА ГОСУДАРСТВЕННОЙ РЕГИСТРАЦИИ, КАДАСТРА И КАРТОГРАФИИ Действителен: с 27.06.2023 по 19.09.2024</small></p> |
|--|

| | |
|-------------------------------|-------------------|
| полное наименование должности | инициалы, фамилия |
|-------------------------------|-------------------|

| | | | |
|---|---------------------------|--|--------------------------|
| Здание | | | |
| вид объекта недвижимости | | | |
| Лист № 2 раздела 1 | Всего листов раздела 1: 2 | Всего разделов: 7 | Всего листов выписки: 13 |
| 16.03.2024г. № КУВИ-001/2024-76190967 | | | |
| Кадастровый номер: | | 15:09:0202019:941 | |
| Виды разрешенного использования: | | данные отсутствуют | |
| Сведения о включении объекта недвижимости в реестр объектов культурного наследия: | | данные отсутствуют | |
| Сведения о кадастровом инженере: | | Елоев Сергей Константинович, СНИЛС 142-645-831 61, дата завершения кадастровых работ: 31.01.2019 | |
| Статус записи об объекте недвижимости: | | Сведения об объекте недвижимости имеют статус "актуальные, ранее учтенные" | |
| Особые отметки: | | Сведения, необходимые для заполнения раздела: 8 - План расположения помещения, машино-места на этаже (плане этажа), отсутствуют. | |
| Получатель выписки: | | Ремизов Олег Валерьевич, действующий(ая) на основании документа "" ФЕДЕРАЛЬНОЕ ГОСУДАРСТВЕННОЕ БЮДЖЕТНОЕ ОБРАЗОВАТЕЛЬНОЕ УЧРЕЖДЕНИЕ ВЫСШЕГО ОБРАЗОВАНИЯ "СЕВЕРО-ОСЕТИНСКАЯ ГОСУДАРСТВЕННАЯ МЕДИЦИНСКАЯ АКАДЕМИЯ" МИНИСТЕРСТВА ЗДРАВООХРАНЕНИЯ РОССИЙСКОЙ ФЕДЕРАЦИИ | |

| | | |
|-------------------------------|---|-------------------|
| полное наименование должности |  ДОКУМЕНТ ПОДПИСАН ЭЛЕКТРОННОЙ ПОДПИСЬЮ | инициалы, фамилия |
| | Сертификат: 00BV056B7401CB38D2B3576ACDC8425108 Владелец: ФЕДЕРАЛЬНАЯ СЛУЖБА ГОСУДАРСТВЕННОЙ РЕГИСТРАЦИИ, КАДАСТРА И КАРТОГРАФИИ Действителен: с 27.06.2023 по 19.09.2024 | |

Выписка из Единого государственного реестра недвижимости об объекте недвижимости
Сведения о зарегистрированных правах

| | | | |
|---------------------------------------|--|--|---|
| Здание | | | |
| вид объекта недвижимости | | | |
| Лист № 1 раздела 2 | Всего листов раздела 2: 3 | Всего разделов: 7 | Всего листов выписки: 13 |
| 16.03.2024г. № КУВИ-001/2024-76190967 | | | |
| Кадастровый номер: | | 15:09:0202019:941 | |
| 1 | Правообладатель (правообладатели): | 1.1 | Российская Федерация |
| | Сведения о возможности предоставления третьим лицам персональных данных физического лица: | 1.1.1 | данные отсутствуют |
| 2 | Вид, номер, дата и время государственной регистрации права: | 2.1 | Собственность 15-15-01/127/2014-155 15.08.2014 00:00:00 |
| 3 | Сведения об осуществлении государственной регистрации сделки, права без необходимого в силу закона согласия третьего лица, органа: | 3.1 | данные отсутствуют |
| 4 | Ограничение прав и обременение объекта недвижимости: | не зарегистрировано | |
| 1 | Правообладатель (правообладатели): | 1.2 | Федеральное государственное бюджетное образовательное учреждение высшего образования "Северо-Осетинская государственная медицинская академия" Министерства здравоохранения Российской Федерации, ИНН: 1501003195, ОГРН: 1021500581024 |
| | Сведения о возможности предоставления третьим лицам персональных данных физического лица: | 1.2.1 | данные отсутствуют |
| 2 | Вид, номер, дата и время государственной регистрации права: | 2.2 | Оперативное управление 15-15-01/066/2007-356 10.09.2007 00:00:00 |
| 3 | Сведения об осуществлении государственной регистрации сделки, права без необходимого в силу закона согласия третьего лица, органа: | 3.2 | данные отсутствуют |
| 4 | Ограничение прав и обременение объекта недвижимости: | | |
| | 4.1 вид: | Аренда | |
| | дата государственной регистрации: | 15.07.2016 10:19:51 | |
| | номер государственной регистрации: | 15-15/001-15/001/097/2016-659/2 | |
| | срок, на который установлены ограничение прав и обременение объекта недвижимости: | Срок действия с 15.07.2016 по 31.03.2019 с 15.07.2016 по 31.03.2019 | |
| | лицо, в пользу которого установлены ограничение прав и обременение объекта недвижимости: | Публичное акционерное общество "Мобильные ТелеСистемы", ИНН: 7740000076, ОГРН: 1027700149124 | |
| | сведения о возможности предоставления третьим лицам персональных данных физического лица | данные отсутствуют | |



ДОКУМЕНТ ПОДПИСАН
ЭЛЕКТРОННОЙ ПОДПИСЬЮ

Сертификат: 00ВВ056В7401СВ38D2В3576АСDC8425108

Владелец: ФЕДЕРАЛЬНАЯ СЛУЖБА ГОСУДАРСТВЕННОЙ

РЕГИСТРАЦИИ, КАДАСТРА И КАРТОГРАФИИ

Действителен: с 27.06.2023 по 19.09.2024

полное наименование должности

инициалы, фамилия

| | | | |
|--------------------------|---------------------------|-------------------|--------------------------|
| Здание | | | |
| вид объекта недвижимости | | | |
| Лист № 2 раздела 2 | Всего листов раздела 2: 3 | Всего разделов: 7 | Всего листов выписки: 13 |

16.03.2024г. № КУВИ-001/2024-76190967

Кадастровый номер: 15:09:0202019:941

| | | |
|-----|---|---|
| | основание государственной регистрации: | Передаточный акт, выдан 01.04.2016 Договор аренды федерального недвижимого имущества, закрепленного за учреждением на праве оперативного управления, № 1, выдан 01.04.2016, дата государственной регистрации: 15.07.2016, номер государственной регистрации: 15-15/001-15/001/097/2016-659/1 |
| | сведения об осуществлении государственной регистрации сделки, права, ограничения права без необходимого в силу закона согласия третьего лица, органа: | данные отсутствуют |
| | сведения об управляющем залогом и о договоре управления залогом, если такой договор заключен для управления ипотекой: | данные отсутствуют |
| | сведения о депозитарии, который осуществляет хранение обездвиженной документарной закладной или электронной закладной: | |
| | сведения о внесении изменений или дополнений в регистрационную запись об ипотеке: | |
| 4 | Ограничение прав и обременение объекта недвижимости: | |
| 4.1 | вид: | Аренда |
| | дата государственной регистрации: | 26.11.2019 17:42:42 |
| | номер государственной регистрации: | 15:09:0202019:941-15/035/2019-2 |
| | срок, на который установлены ограничение прав и обременение объекта недвижимости: | Срок действия с 26.11.2019 по 19.06.2024 |
| | лицо, в пользу которого установлены ограничение прав и обременение объекта недвижимости: | "Мобильные ТелеСистемы", ИНН: 7740000076, ОГРН: 1027700149124 |
| | сведения о возможности предоставления третьим лицам персональных данных физического лица | данные отсутствуют |
| | основание государственной регистрации: | Договор аренды федерального недвижимого имущества, закрепленного за учреждением на праве оперативного управления, № 2, выдан 19.06.2019 |
| | сведения об осуществлении государственной регистрации сделки, права, ограничения права без необходимого в силу закона согласия третьего лица, органа: | данные отсутствуют |



ДОКУМЕНТ ПОДПИСАН
ЭЛЕКТРОННОЙ ПОДПИСЬЮ

Сертификат: 00ВВ056В7401СВ38D2В3576АСDC8425108

Владелец: ФЕДЕРАЛЬНАЯ СЛУЖБА ГОСУДАРСТВЕННОЙ

РЕГИСТРАЦИИ, КАДАСТРА И КАРТОГРАФИИ

Действителен: с 27.06.2023 по 19.09.2024

полное наименование должности

инициалы, фамилия

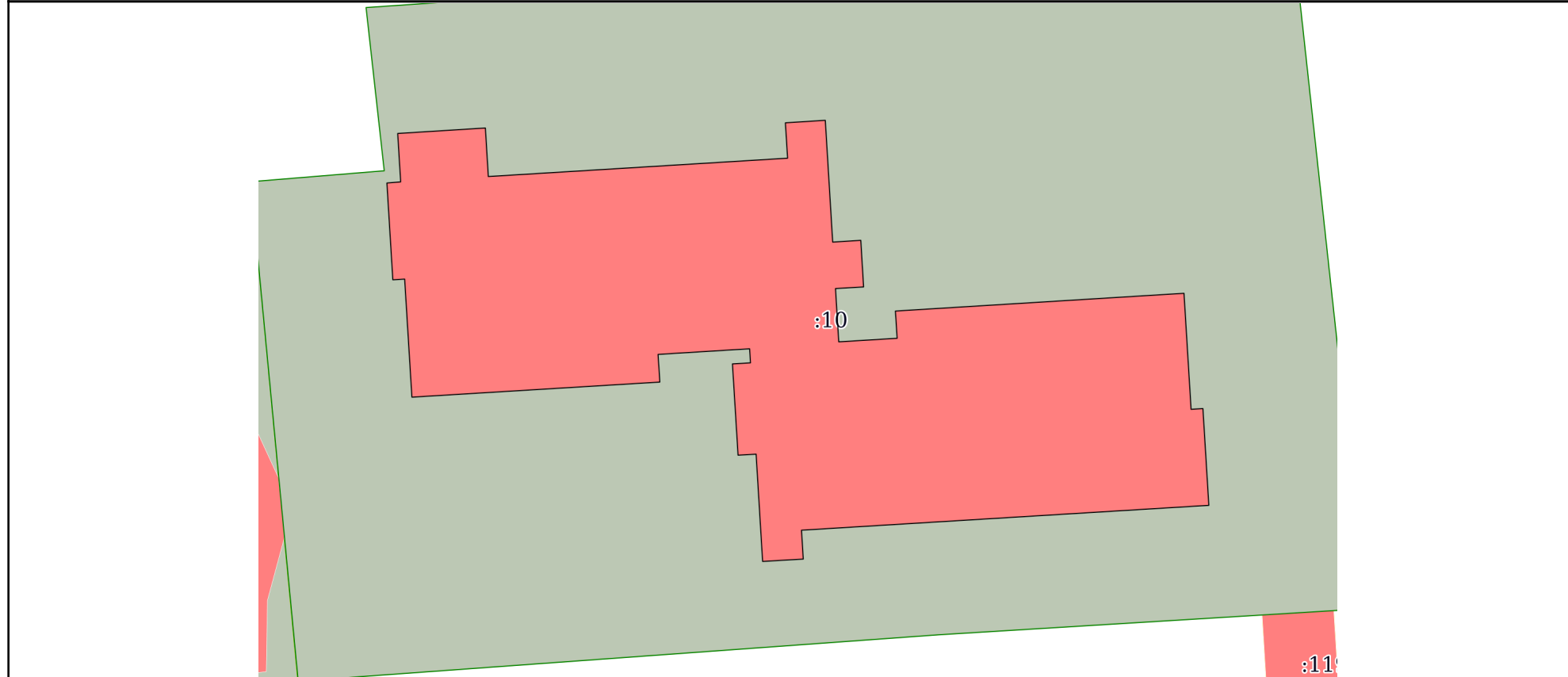
| | |
|---------------------------------------|---|
| Здание | |
| вид объекта недвижимости | |
| Лист № 3 раздела 2 | Всего листов раздела 2: 3 |
| Всего разделов: 7 | |
| Всего листов выписки: 13 | |
| 16.03.2024г. № КУВИ-001/2024-76190967 | |
| Кадастровый номер: | 15:09:0202019:941 |
| | <p>сведения об управляющем залогом и о договоре управления залогом, если такой договор заключен для управления ипотекой: данные отсутствуют</p> <p>сведения о депозитарии, который осуществляет хранение обездвиженной документарной закладной или электронной закладной:</p> <p>ведения о внесении изменений или дополнений в регистрационную запись об ипотеке:</p> |
| 5 | Договоры участия в долевом строительстве: не зарегистрировано |
| 6 | Заявленные в судебном порядке права требования: данные отсутствуют |
| 7 | Сведения о возможности предоставления третьим лицам персональных данных физического лица: данные отсутствуют |
| 8 | Сведения о возражении в отношении зарегистрированного права: данные отсутствуют |
| 9 | Сведения о наличии решения об изъятии объекта недвижимости для государственных и муниципальных нужд: данные отсутствуют |
| 10 | Сведения о невозможности государственной регистрации без личного участия правообладателя или его законного представителя: данные отсутствуют |
| 11 | <p>Правопритязания и сведения о наличии поступивших, но не рассмотренных заявлений о проведении государственной регистрации права (перехода, прекращения права), ограничения права или обременения объекта недвижимости, сделки в отношении объекта недвижимости: Представлены документы на государственную регистрацию: Право: Запись об изменении; Право: Запись об изменении</p> |

| | | |
|-------------------------------|---|-------------------|
| полное наименование должности |  ДОКУМЕНТ ПОДПИСАН ЭЛЕКТРОННОЙ ПОДПИСЬЮ | инициалы, фамилия |
| | Сертификат: 00BV056B7401CB38D2B3576ACDC8425108 Владелец: ФЕДЕРАЛЬНАЯ СЛУЖБА ГОСУДАРСТВЕННОЙ РЕГИСТРАЦИИ, КАДАСТРА И КАРТОГРАФИИ Действителен: с 27.06.2023 по 19.09.2024 | |

Выписка из Единого государственного реестра недвижимости об объекте недвижимости
 Описание местоположения объекта недвижимости

| | | | |
|---------------------------------------|---------------------------|-------------------|--------------------------|
| Здание | | | |
| вид объекта недвижимости | | | |
| Лист № 1 раздела 5 | Всего листов раздела 5: 1 | Всего разделов: 7 | Всего листов выписки: 13 |
| 16.03.2024г. № КУВИ-001/2024-76190967 | | | |
| Кадастровый номер: | | 15:09:0202019:941 | |

Схема расположения объекта недвижимости (части объекта недвижимости) на земельном участке(ах)




| | | |
|---------------|-----------------------|--|
| Масштаб 1:400 | Условные обозначения: | |
|---------------|-----------------------|--|

| | | |
|-------------------------------|---|-------------------|
| полное наименование должности |  ДОКУМЕНТ ПОДПИСАН ЭЛЕКТРОННОЙ ПОДПИСЬЮ | инициалы, фамилия |
| | Сертификат: 00ВВ056В7401СВ38D2В3576АСDС8425108 Владелец: ФЕДЕРАЛЬНАЯ СЛУЖБА ГОСУДАРСТВЕННОЙ РЕГИСТРАЦИИ, КАДАСТРА И КАРТОГРАФИИ Действителен: с 27.06.2023 по 19.09.2024 | |

Выписка из Единого государственного реестра недвижимости об объекте недвижимости
Описание местоположения объекта недвижимости

| | | | |
|---------------------------------------|-----------------------------|-------------------|--------------------------|
| Здание | | | |
| вид объекта недвижимости | | | |
| Лист № 1 раздела 5.1 | Всего листов раздела 5.1: 4 | Всего разделов: 7 | Всего листов выписки: 13 |
| 16.03.2024г. № КУВИ-001/2024-76190967 | | | |
| Кадастровый номер: | | 15:09:0202019:941 | |

| 1. Сведения о координатах характерных точек контура объекта недвижимости | | | | | | |
|--|---------------|-----------|-----------|---|--------------------|--------------------|
| Система координат МСК-15 | | | | | | |
| Номер точки | Координаты, м | | Радиус, м | Средняя квадратическая погрешность определения координат характерных точек контура, м | Глубина, высота, м | |
| | X | Y | | | H1 | H2 |
| 1 | 2 | 3 | 4 | 5 | 6 | 7 |
| 1 | 60005.18 | 341711.04 | - | 0.1 | данные отсутствуют | данные отсутствуют |
| 2 | 60005.55 | 341716.97 | - | 0.1 | данные отсутствуют | данные отсутствуют |
| 3 | 60002.27 | 341717.17 | - | 0.1 | данные отсутствуют | данные отсутствуют |
| 4 | 60003.51 | 341737.41 | - | 0.1 | данные отсутствуют | данные отсутствуют |
| 5 | 60005.9 | 341737.26 | - | 0.1 | данные отсутствуют | данные отсутствуют |
| 6 | 60006.07 | 341739.96 | - | 0.1 | данные отсутствуют | данные отсутствуют |
| 7 | 59997.84 | 341740.46 | - | 0.1 | данные отсутствуют | данные отсутствуют |
| 8 | 59997.96 | 341742.36 | - | 0.1 | данные отсутствуют | данные отсутствуют |
| 9 | 59994.81 | 341742.55 | - | 0.1 | данные отсутствуют | данные отсутствуют |
| 10 | 59994.7 | 341740.65 | - | 0.1 | данные отсутствуют | данные отсутствуют |
| 11 | 59991.1 | 341740.87 | - | 0.1 | данные отсутствуют | данные отсутствуют |
| 12 | 59991.34 | 341744.82 | - | 0.1 | данные отсутствуют | данные отсутствуют |

| | | |
|--|---|-------------------|
|  ДОКУМЕНТ ПОДПИСАН ЭЛЕКТРОННОЙ ПОДПИСЬЮ | Сертификат: 00BV056B7401CB38D2B3576ACDC8425108 | инициалы, фамилия |
| | Владелец: ФЕДЕРАЛЬНАЯ СЛУЖБА ГОСУДАРСТВЕННОЙ РЕГИСТРАЦИИ, КАДАСТРА И КАРТОГРАФИИ Действителен: с 27.06.2023 по 19.09.2024 | |
| полное наименование должности | | |

| | | | |
|--------------------------|-----------------------------|-------------------|--------------------------|
| Здание | | | |
| вид объекта недвижимости | | | |
| Лист № 2 раздела 5.1 | Всего листов раздела 5.1: 4 | Всего разделов: 7 | Всего листов выписки: 13 |

16.03.2024г. № КУВИ-001/2024-76190967

Кадастровый номер: 15:09:0202019:941

| | | | | | | |
|----|----------|-----------|---|-----|-----------------------|-----------------------|
| 13 | 59993.18 | 341744.7 | - | 0.1 | данные отсутствуют | данные отсутствуют |
| 14 | 59994.38 | 341764.22 | - | 0.1 | данные отсутствуют | данные отсутствуют |
| 15 | 59986.54 | 341764.7 | - | 0.1 | данные отсутствуют | данные отсутствуют |
| 16 | 59986.59 | 341765.5 | - | 0.1 | данные отсутствуют | данные отсутствуют |
| 17 | 59980.05 | 341765.9 | - | 0.1 | данные отсутствуют | данные отсутствуют |
| 18 | 59978.37 | 341738.35 | - | 0.1 | данные отсутствуют | данные отсутствуют |
| 19 | 59976.42 | 341738.47 | - | 0.1 | данные отсутствуют | данные отсутствуют |
| 20 | 59976.26 | 341735.72 | - | 0.1 | данные отсутствуют | данные отсутствуют |
| 21 | 59983.51 | 341735.28 | - | 0.1 | данные отсутствуют | данные отсутствуют |
| 22 | 59983.44 | 341734.06 | - | 0.1 | данные отсутствуют | данные отсутствуют |
| 23 | 59989.61 | 341733.68 | - | 0.1 | данные отсутствуют | данные отсутствуют |
| 24 | 59989.68 | 341734.9 | - | 0.1 | данные отсутствуют | данные отсутствуют |
| 25 | 59990.63 | 341734.84 | - | 0.1 | данные отсутствуют | данные отсутствуют |
| 26 | 59990.25 | 341728.65 | - | 0.1 | данные отсутствуют | данные отсутствуют |
| 27 | 59988.38 | 341728.77 | - | 0.1 | данные отсутствуют | данные отсутствуют |
| 28 | 59987.36 | 341712 | - | 0.1 | данные отсутствуют | данные отсутствуют |
| 29 | 59995.34 | 341711.51 | - | 0.1 | данные отсутствуют | данные отсутствуют |



ДОКУМЕНТ ПОДПИСАН
ЭЛЕКТРОННОЙ ПОДПИСЬЮ

Сертификат: 00ВВ056В7401СВ38D2В3576АСDС8425108

Владелец: ФЕДЕРАЛЬНАЯ СЛУЖБА ГОСУДАРСТВЕННОЙ
РЕГИСТРАЦИИ, КАДАСТРА И КАРТОГРАФИИ
Действителен: с 27.06.2023 по 19.09.2024

полное наименование должности

инициалы, фамилия

| | | | |
|--------------------------|-----------------------------|-------------------|--------------------------|
| Здание | | | |
| вид объекта недвижимости | | | |
| Лист № 3 раздела 5.1 | Всего листов раздела 5.1: 4 | Всего разделов: 7 | Всего листов выписки: 13 |

16.03.2024г. № КУВИ-001/2024-76190967

Кадастровый номер: 15:09:0202019:941

| | | | | | | |
|----|----------|-----------|---|-----|-----------------------|-----------------------|
| 30 | 59995.29 | 341710.71 | - | 0.1 | данные отсутствуют | данные отсутствуют |
| 31 | 60001.83 | 341710.31 | - | 0.1 | данные отсутствуют | данные отсутствуют |
| 32 | 60001.91 | 341711.24 | - | 0.1 | данные отсутствуют | данные отсутствуют |
| 1 | 60005.18 | 341711.04 | - | 0.1 | данные отсутствуют | данные отсутствуют |

2. Сведения о предельных высоте и глубине конструктивных элементов объекта недвижимости

| | |
|---|--------------------|
| Предельная глубина конструктивных элементов объекта недвижимости, м | данные отсутствуют |
| Предельная высота конструктивных элементов объекта недвижимости, м | данные отсутствуют |



ДОКУМЕНТ ПОДПИСАН
ЭЛЕКТРОННОЙ ПОДПИСЬЮ

Сертификат: 00BV056B7401CB38D2B3576ACDC8425108

Владелец: ФЕДЕРАЛЬНАЯ СЛУЖБА ГОСУДАРСТВЕННОЙ

РЕГИСТРАЦИИ, КАДАСТРА И КАРТОГРАФИИ

Действителен: с 27.06.2023 по 19.09.2024

полное наименование должности

инициалы, фамилия

| | | | |
|--------------------------|-----------------------------|-------------------|--------------------------|
| Здание | | | |
| вид объекта недвижимости | | | |
| Лист № 4 раздела 5.1 | Всего листов раздела 5.1: 4 | Всего разделов: 7 | Всего листов выписки: 13 |

| | |
|---------------------------------------|-------------------|
| 16.03.2024г. № КУВИ-001/2024-76190967 | |
| Кадастровый номер: | 15:09:0202019:941 |

3. Сведения о характерных точках пересечения контура объекта недвижимости с контуром (контурами) иных зданий, сооружений, объектов незавершенного строительства

| Номера характерных точек контура | Координаты, м | | Средняя квадратическая погрешность определения координат характерных точек контура, м | Глубина, высота, м | | Кадастровые номера иных объектов недвижимости, с контурами которых пересекается контур данного объекта недвижимости |
|----------------------------------|--------------------|--------------------|---|--------------------|--------------------|---|
| | X | Y | | H1 | H2 | |
| 1 | 2 | 3 | 4 | 5 | 6 | 7 |
| данные отсутствуют | данные отсутствуют | данные отсутствуют | данные отсутствуют | данные отсутствуют | данные отсутствуют | данные отсутствуют |



ДОКУМЕНТ ПОДПИСАН
ЭЛЕКТРОННОЙ ПОДПИСЬЮ

Сертификат: 00ВВ056В7401СВ38D2В3576АСDС8425108

Владелец: ФЕДЕРАЛЬНАЯ СЛУЖБА ГОСУДАРСТВЕННОЙ
РЕГИСТРАЦИИ, КАДАСТРА И КАРТОГРАФИИ
Действителен: с 27.06.2023 по 19.09.2024

полное наименование должности

инициалы, фамилия

Выписка из Единого государственного реестра недвижимости об объекте недвижимости

Сведения о частях объекта недвижимости


| | | | |
|--------------------------|--|--|--|
| Здание | | | |
| вид объекта недвижимости | | | |

| | | | |
|--------------------|---------------------------|-------------------|--------------------------|
| Лист № 1 раздела 6 | Всего листов раздела 6: 1 | Всего разделов: 7 | Всего листов выписки: 13 |
|--------------------|---------------------------|-------------------|--------------------------|

16.03.2024г. № КУВИ-001/2024-76190967

Кадастровый номер: 15:09:0202019:941

План этажа (части этажа), план объекта недвижимости (части объекта недвижимости) Учетный номер части: 1



Масштаб 1 Условные обозначения:



ДОКУМЕНТ ПОДПИСАН
ЭЛЕКТРОННОЙ ПОДПИСЬЮ

Сертификат: 00ВВ056В7401СВ38D2В3576АСDC8425108
Владелец: ФЕДЕРАЛЬНАЯ СЛУЖБА ГОСУДАРСТВЕННОЙ
РЕГИСТРАЦИИ, КАДАСТРА И КАРТОГРАФИИ
Действителен: с 27.06.2023 по 19.09.2024

| | | |
|-------------------------------|--|-------------------|
| полное наименование должности | | инициалы, фамилия |
|-------------------------------|--|-------------------|

Выписка из Единого государственного реестра недвижимости об объекте недвижимости

Сведения о частях объекта недвижимости

| Здание | | | | | |
|---|--|-------------------|--------------------------|---|--|
| вид объекта недвижимости | | | | | |
| Лист № 1 раздела 6.1 | Всего листов раздела 6.1: 1 | Всего разделов: 7 | Всего листов выписки: 13 | | |
| 16.03.2024г. № КУВИ-001/2024-76190967 | | | | | |
| Кадастровый номер: | | 15:09:0202019:941 | | | |
| Общие сведения о части объекта недвижимости | | | | | |
| Учетный номер части | Основная характеристика, единица измерения | | | Описание местоположения части | Содержание ограничения в использовании или ограничения права на объект недвижимости или обременения объекта недвижимости |
| | тип | значение | единица измерения | | |
| 1 | площадь | 6 | в квадратных метрах | Образуемая часть здания (чз1) площадью 6 кв. м. находится на техническом этаже здания К№ 15:09:0020150:66 Литер "АН" и занимает часть помещения №6. Часть здания чз1 образована с целью предоставления ее в аренду для использования под установку телекоммуникационного оборудования и антенн сотовой связи согласно Договора аренды №5 от 20.12.2017 г. | 15:09:0202019:941-15/035/2019-2, 2019-11-26 |
| | протяженность | 0 | в метрах | | |
| | объем | 0 | в кубических метрах | | |



ДОКУМЕНТ ПОДПИСАН
ЭЛЕКТРОННОЙ ПОДПИСЬЮ

Сертификат: 00BV056B7401CB38D2B3576ACDC8425108

Владелец: ФЕДЕРАЛЬНАЯ СЛУЖБА ГОСУДАРСТВЕННОЙ
РЕГИСТРАЦИИ, КАДАСТРА И КАРТОГРАФИИ
Действителен: с 27.06.2023 по 19.09.2024

полное наименование должности

инициалы, фамилия

Выписка из Единого государственного реестра недвижимости об объекте недвижимости
Перечень помещений, машино-мест, расположенных в здании, сооружении

| | | | |
|---------------------------------------|---------------------------|-------------------|--------------------------|
| Здание | | | |
| вид объекта недвижимости | | | |
| Лист № 1 раздела 7 | Всего листов раздела 7: 1 | Всего разделов: 7 | Всего листов выписки: 13 |
| 16.03.2024г. № КУВИ-001/2024-76190967 | | | |
| Кадастровый номер: | | 15:09:0202019:941 | |

| N п/п | Кадастровый номер помещения, машино-места | Номер этажа (этажей) | Обозначение (номер) помещения, машино-места на поэтажном плане | Назначение помещения | Вид разрешенного использования | Площадь, м2 |
|-------|---|----------------------|--|----------------------|--------------------------------|-------------|
| 1 | 15:09:0020802:48 | 1 | 3 | Жилое квартира | данные отсутствуют | 47.7 |
| 2 | 15:09:0020803:156 | 4 | 38 | Жилое квартира | данные отсутствуют | 34.6 |



ДОКУМЕНТ ПОДПИСАН
ЭЛЕКТРОННОЙ ПОДПИСЬЮ

Сертификат: 00ВВ056В7401СВ38D2В3576АСDС8425108

Владелец: ФЕДЕРАЛЬНАЯ СЛУЖБА ГОСУДАРСТВЕННОЙ
РЕГИСТРАЦИИ, КАДАСТРА И КАРТОГРАФИИ
Действителен: с 27.06.2023 по 19.09.2024

полное наименование должности

инициалы, фамилия